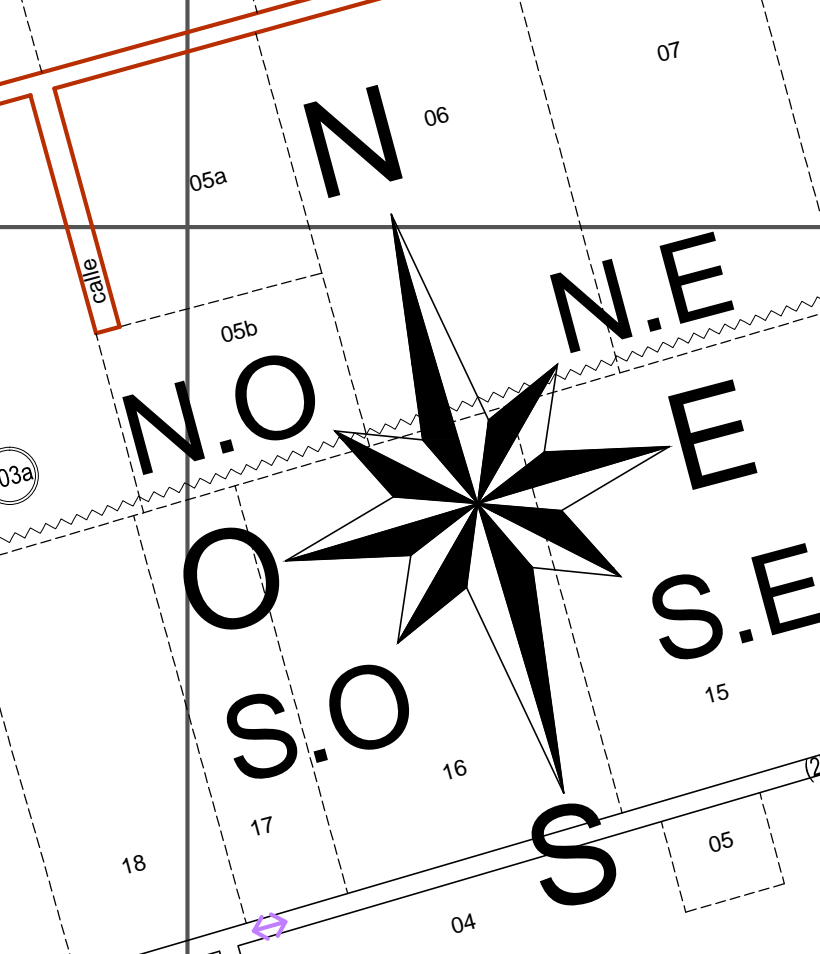
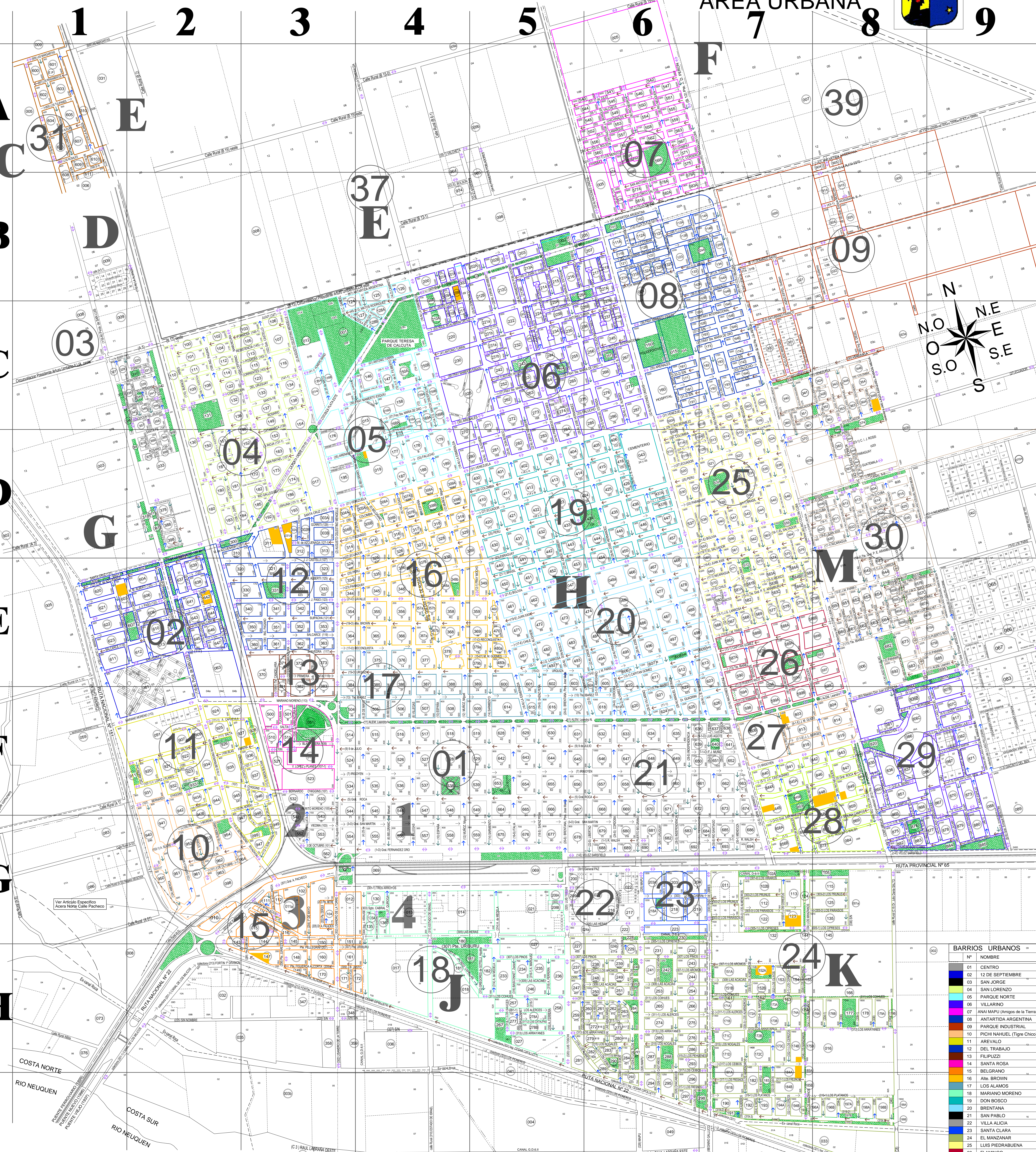


# Ciudad de Cipolletti

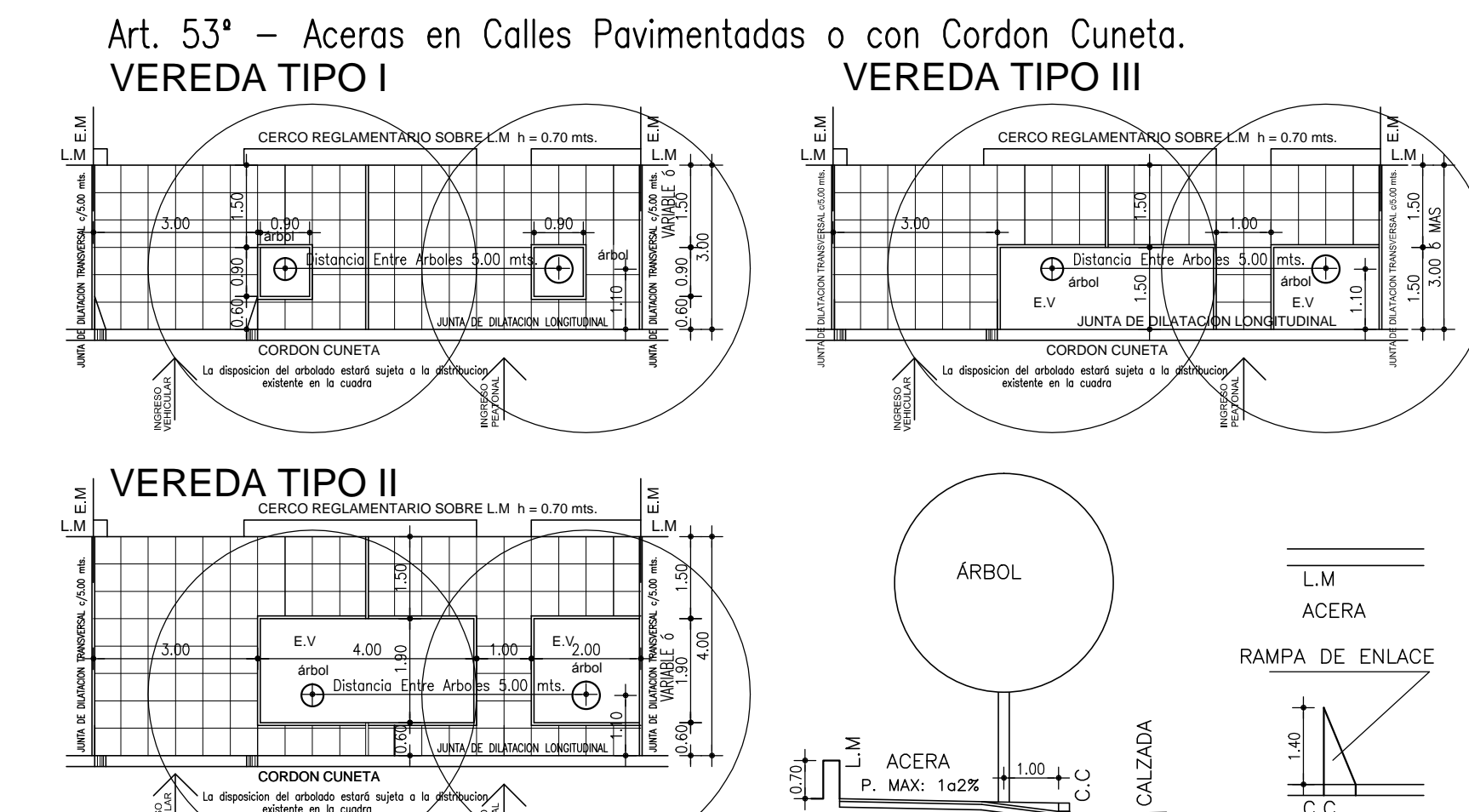


## AREA URBANA

ORDEN ALFABETICO	NOMBRE DE CALLES POR ORDEN ALFABETICO	ALTIMETRIA	ORDEN ALFABETICO	NOMBRE DE CALLES POR ORDEN ALFABETICO	ALTIMETRIA
A.1	A.1	100	A.1	A.1	100
A.2	A.2	100	A.2	A.2	100
A.3	A.3	100	A.3	A.3	100
A.4	A.4	100	A.4	A.4	100
A.5	A.5	100	A.5	A.5	100
A.6	A.6	100	A.6	A.6	100
A.7	A.7	100	A.7	A.7	100
A.8	A.8	100	A.8	A.8	100
A.9	A.9	100	A.9	A.9	100
A.10	A.10	100	A.10	A.10	100
A.11	A.11	100	A.11	A.11	100
A.12	A.12	100	A.12	A.12	100
A.13	A.13	100	A.13	A.13	100
A.14	A.14	100	A.14	A.14	100
A.15	A.15	100	A.15	A.15	100
A.16	A.16	100	A.16	A.16	100
A.17	A.17	100	A.17	A.17	100
A.18	A.18	100	A.18	A.18	100
A.19	A.19	100	A.19	A.19	100
A.20	A.20	100	A.20	A.20	100
A.21	A.21	100	A.21	A.21	100
A.22	A.22	100	A.22	A.22	100
A.23	A.23	100	A.23	A.23	100
A.24	A.24	100	A.24	A.24	100
A.25	A.25	100	A.25	A.25	100
A.26	A.26	100	A.26	A.26	100
A.27	A.27	100	A.27	A.27	100
A.28	A.28	100	A.28	A.28	100
A.29	A.29	100	A.29	A.29	100
A.30	A.30	100	A.30	A.30	100
A.31	A.31	100	A.31	A.31	100
A.32	A.32	100	A.32	A.32	100
A.33	A.33	100	A.33	A.33	100
A.34	A.34	100	A.34	A.34	100
A.35	A.35	100	A.35	A.35	100
A.36	A.36	100	A.36	A.36	100
A.37	A.37	100	A.37	A.37	100
A.38	A.38	100	A.38	A.38	100
A.39	A.39	100	A.39	A.39	100
A.40	A.40	100	A.40	A.40	100
A.41	A.41	100	A.41	A.41	100
A.42	A.42	100	A.42	A.42	100
A.43	A.43	100	A.43	A.43	100
A.44	A.44	100	A.44	A.44	100
A.45	A.45	100	A.45	A.45	100
A.46	A.46	100	A.46	A.46	100
A.47	A.47	100	A.47	A.47	100
A.48	A.48	100	A.48	A.48	100
A.49	A.49	100	A.49	A.49	100
A.50	A.50	100	A.50	A.50	100
A.51	A.51	100	A.51	A.51	100
A.52	A.52	100	A.52	A.52	100
A.53	A.53	100	A.53	A.53	100
A.54	A.54	100	A.54	A.54	100
A.55	A.55	100	A.55	A.55	100
A.56	A.56	100	A.56	A.56	100
A.57	A.57	100	A.57	A.57	100
A.58	A.58	100	A.58	A.58	100
A.59	A.59	100	A.59	A.59	100
A.60	A.60	100	A.60	A.60	100
A.61	A.61	100	A.61	A.61	100
A.62	A.62	100	A.62	A.62	100
A.63	A.63	100	A.63	A.63	100
A.64	A.64	100	A.64	A.64	100
A.65	A.65	100	A.65	A.65	100
A.66	A.66	100	A.66	A.66	100
A.67	A.67	100	A.67	A.67	100
A.68	A.68	100	A.68	A.68	100
A.69	A.69	100	A.69	A.69	100
A.70	A.70	100	A.70	A.70	100
A.71	A.71	100	A.71	A.71	100
A.72	A.72	100	A.72	A.72	100
A.73	A.73	100	A.73	A.73	100
A.74	A.74	100	A.74	A.74	100
A.75	A.75	100	A.75	A.75	100
A.76	A.76	100	A.76	A.76	100
A.77	A.77	100	A.77	A.77	100
A.78	A.78	100	A.78	A.78	100
A.79	A.79	100	A.79	A.79	100
A.80	A.80	100	A.80	A.80	100
A.81	A.81	100	A.81	A.81	100
A.82	A.82	100	A.82	A.82	100
A.83	A.83	100	A.83	A.83	100
A.84	A.84	100	A.84	A.84	100
A.85	A.85	100	A.85	A.85	100
A.86	A.86	100	A.86	A.86	100
A.87	A.87	100	A.87	A.87	100
A.88	A.88	100	A.88	A.88	100
A.89	A.89	100	A.89	A.89	100
A.90	A.90	100	A.90	A.90	100
A.91	A.91	100	A.91	A.91	100
A.92	A.92	100	A.92	A.92	100
A.93	A.93	100	A.93	A.93	100
A.94	A.94	100	A.94	A.94	100
A.95	A.95	100	A.95	A.95	100
A.96	A.96	100	A.96	A.96	100
A.97	A.97	100	A.97	A.97	100
A.98	A.98	100	A.98	A.98	100
A.99	A.99	100	A.99	A.99	100
A.100	A.100	100	A.100	A.100	100



Nº	NOMBRE
01	CENTRO
02	12 DE SEPTIEMBRE
03	SAN JORGE
04	SAN LORENZO
05	PARQUE NORTÉ
06	VILLARINO
07	ANA MAPU (Amigos de la Tierra)
08	ANTARTIDA ARGENTINA
09	PARQUE INDUSTRIAL
10	PICHI NAHUEL (Tigre Chico)
11	AREVALO
12	DEL TRABAJO
13	FILIPPUZZI
14	SANTA ROSA
15	BELGRANO
16	AbE. BROWN
17	LOS ALAMOS
18	MARIANO MORENO
19	DON BOSCO
20	BRENTANA
21	SAN PABLO
22	VILLA ALICIA
23	SANTA CLARA
24	EL MANZANAR
25	LUIS PEDRABUENA
26	FLAMINGO
27	LOS TILOS
28	JORGE NEUBERY
29	LOS TORDOS
30	LAS CALANDRIAS
31	FERRI
49	LAS PERLAS



REFERENCIAS:

- El Cuadrante Numerado
- Division de Secciones
- Electrodotes
- Carreles de Riego
- Division de Parcelas
- Lineas Municipales
- Lineas Ferreas
- Puentes de Zonas

**MUNICIPALIDAD DE CIPOLETTI** SECRETARIA DE OBRAS PUBLICAS

DIRECCION DE DESARROLLO URBANO Y CATASTRO  
DEPARTAMENTO DE CATASTRO

**PLANTA URBANA**  
ZONIFICACION  
Ordenanza de Fondo Nº 211/2013  
Nombres de Calles y Barrios  
Anexo I  
Ordenanza de Fondo Nº 2014

PLANO Nº **1**

ELABORADO: Benjamin D. Martini, Ana Elisa Foglia, Mariana S. Casado, Ana Roberto Bianchi  
FECHA: 01-febrero-2005  
ESCALA: 1/6000

QUEDA PROHIBIDA SU REPRODUCCION TOTAL O PARCIAL SIN AUTORIZACION EXPRESA DEL MUNICIPIO